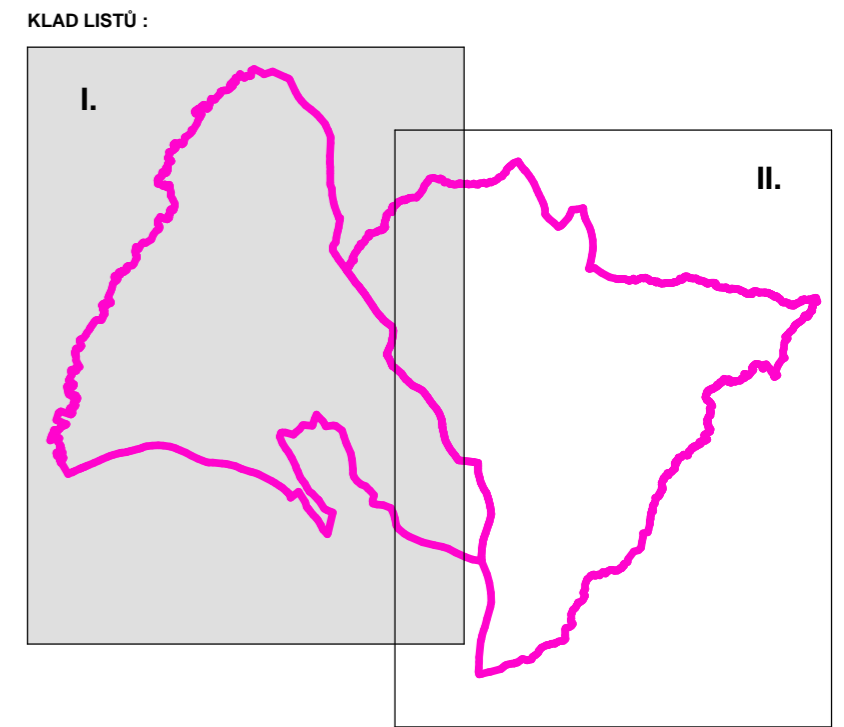
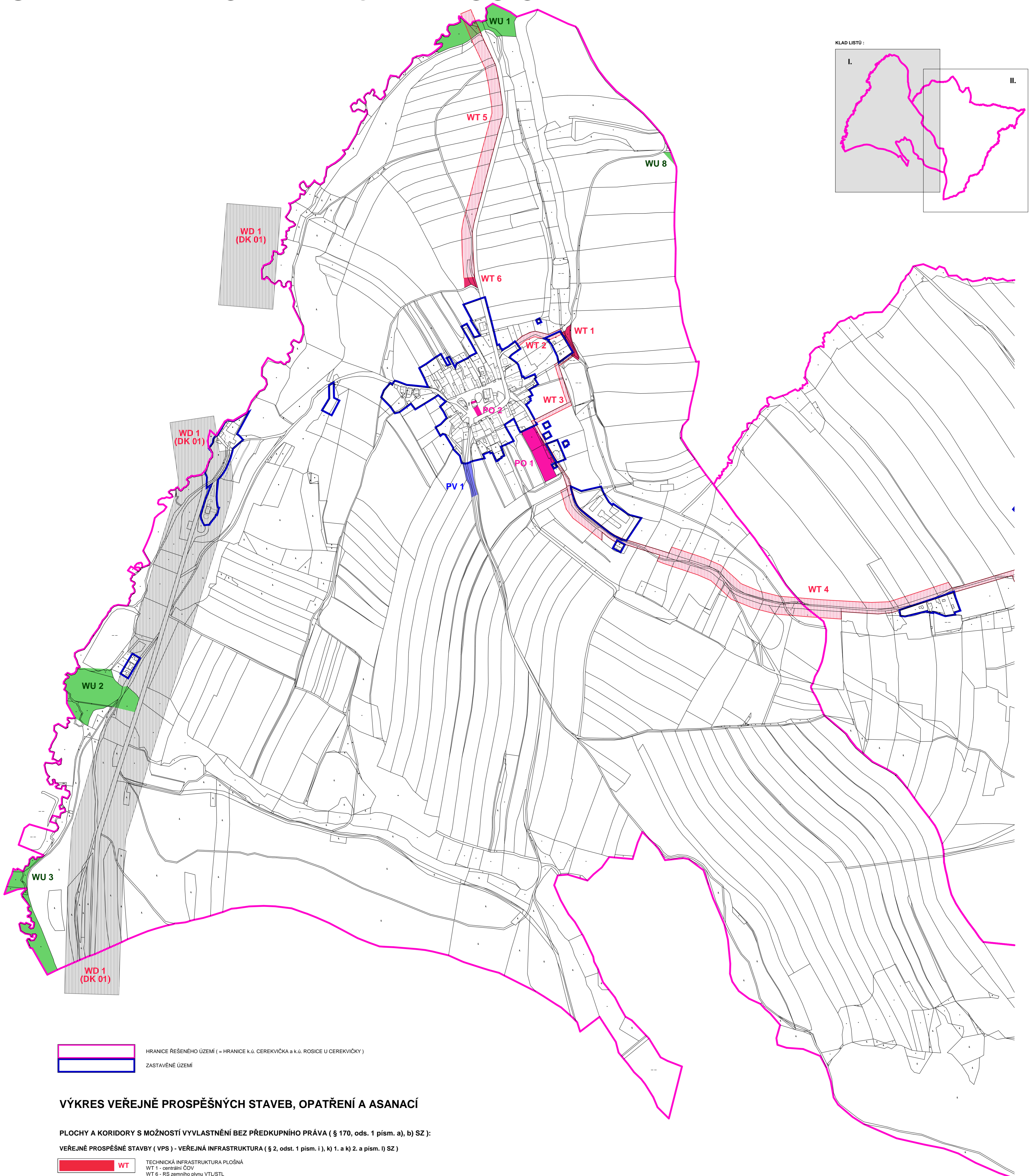


ÚZEMNÍ PLÁN CEREKVIČKA - ROSICE



HRANICE ŘEŠENÉHO ÚZEMÍ (= HRANICE k.ú. CEREKVIČKA a k.ú. ROSICE U CEREKVIČKY)
 ZASTAVĚNÉ ÚZEMÍ

VÝKRES VEŘEJNĚ PROSPĚŠNÝCH STAVEB, OPATŘENÍ A ASANACÍ

PLOCHY A KORIDORY S MOŽNOSTÍ VYVLASTNĚNÍ BEZ PŘEDKUPNÍHO PRÁVA (§ 170, ods. 1 písm. a), b) SZ):

VEŘEJNĚ PROSPĚŠNÉ STAVBY (VPS) - VEŘEJNÁ INFRASTRUKTURA (§ 2, odst. 1 písm. i), k) 1. a k) 2. a písm. l) SZ)

- WT** TECHNICKÁ INFRASTRUKTURA PLOŠNÁ
 WT 1 - centrální ČOV
 WT 6 - RS zemního plynu VTL/STL
- WT** TECHNICKÁ INFRASTRUKTURA LINIOVÁ
 WT 2 - koridor splaškové kanalizace 15 m
 WT 3 - koridor splaškové kanalizace 10 m
 WT 4 - koridor splaškové kanalizace a STL plynovodu - 50 m, v místě stávající zástavby a zastavěných ploch zpřesněný
 WT 5 - koridor VTL plynovodu 30 m
- WD** DOPRAVNÍ INFRASTRUKTURA (WD 1 - DK 01)
 - koridor silnice I/38 - 150 m, v místě stávající zástavby zpřesněný, přezato ze ZÚR kraje Vysočina jako DK 01

VEŘEJNĚ PROSPĚŠNÁ OPATŘENÍ (VPO) - (§ 2, odst. 1 písm. m, SZ)

- WU** ZALOŽENÍ PRVKŮ LOKÁLNÍHO ÚSES (WU 1 - 8)

PLOCHY A KORIDORY POUZE S MOŽNOSTÍ UPLATNĚNÍ PŘEDKUPNÍHO PRÁVA (§ 101 odst. 1, 3 SZ):

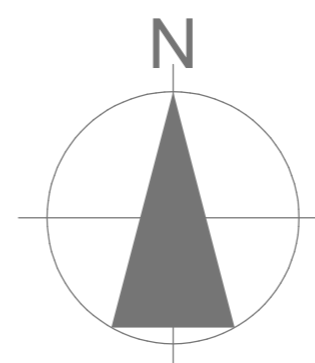
VEŘEJNĚ PROSPĚŠNÉ STAVBY (VPS) - VEŘEJNÁ INFRASTRUKTURA (§ 2, odst. 1 písm. k) 3., k) 4. a písm. l) SZ)

- PV** VEŘEJNÁ PROSTRANSTVÍ (PV 1 - 2)
PO OBČANSKÉ VYBAVENÍ (PO 1 - 2)

VEŘEJNĚ PROSPĚŠNÁ OPATŘENÍ (VPO) - VEŘEJNÁ INFRASTRUKTURA (§ 2, odst. 1 písm. k) 4. a písm. m) SZ)

- PZ** VEŘEJNÁ PROSTRANSTVÍ - ZELENĚ (PZ 1)

ÚZEMNÍ PLÁN CEREKVIČKA - ROSICE		
ZÁZNAM O ÚČINNOSTI		
Správní orgán vydávající územní plán :	Zastupitelstvo obce Cerekvička - Rosice	Razítko, podpis :
Datum nabytí účinnosti :		
Pořizovatel:	Magistrát města Jihlavy, Úřad územního plánování	
Oprávněná úřední osoba :	Ing. Arch. Tomáš Lakomý	
Funkce:	vedoucí úřadu územního plánování	

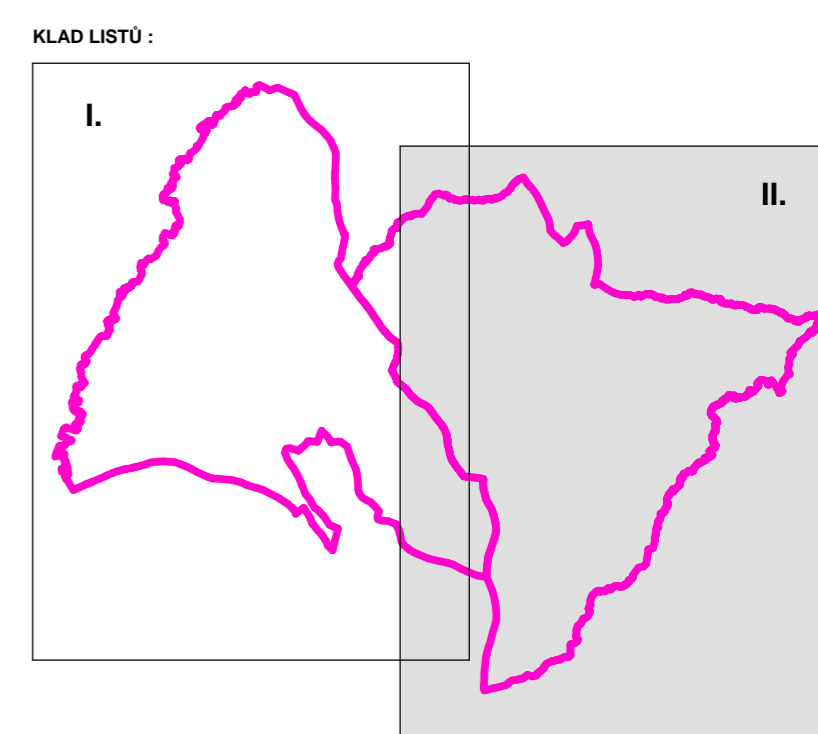
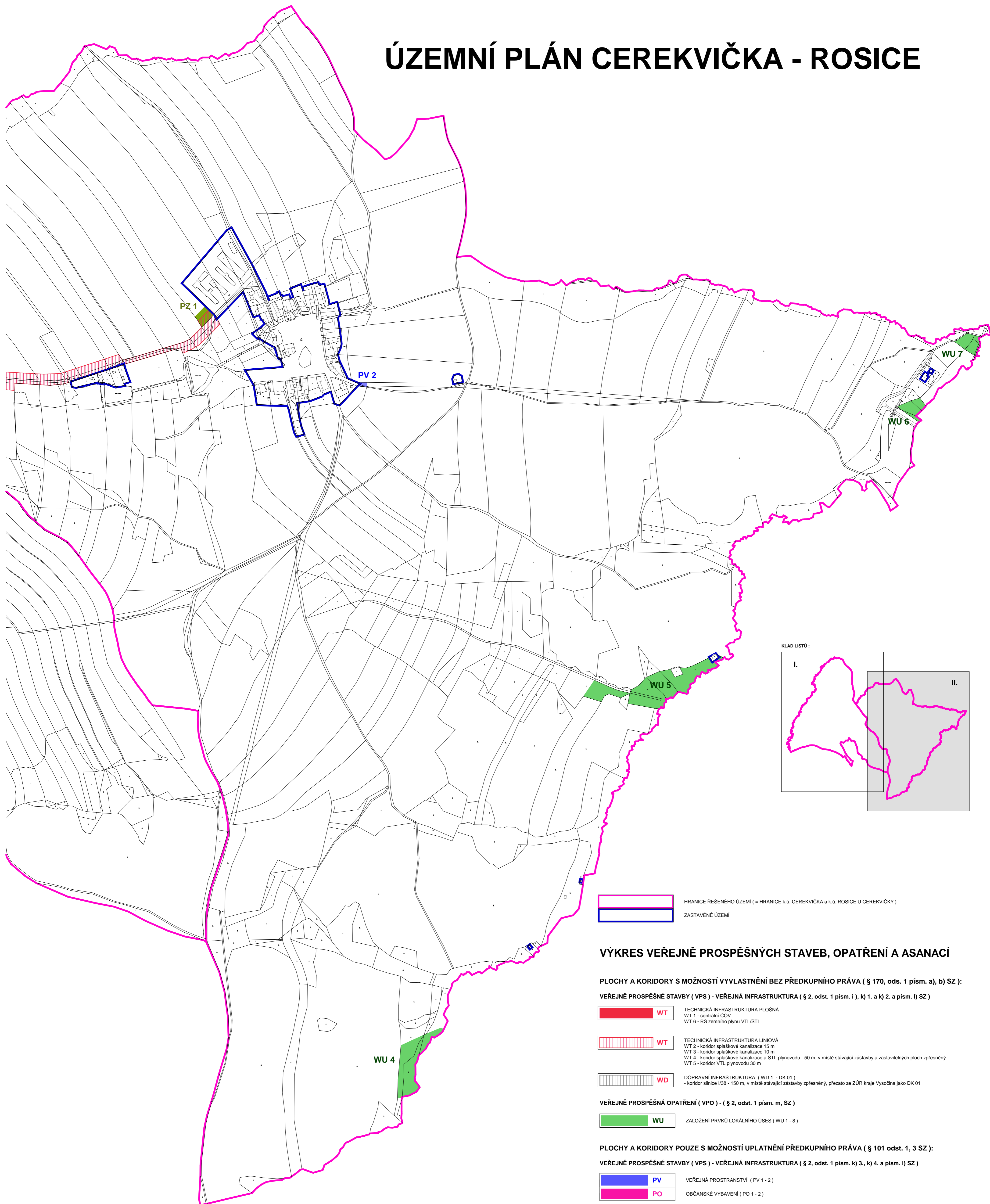




VEŘEJNĚ PROSPĚŠNÉ STAVBY, OPATŘENÍ A ASANACE

I.B.3/I.

Pořizovatel : Magistrát města Jihlavy, Úřad územního plánování	Příloha č. 1 k Opatření obecné povahy, část I.B	ÚZEMNÍ PLÁN CEREKVIČKA-ROSICE Měřítko : 1 : 5 000
--	--	--

ÚZEMNÍ PLÁN CEREKVIČKA - ROSICE



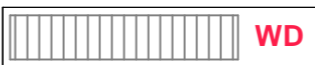


-  HRANICE ŘEŠENÉHO ÚZEMÍ (= HRANICE k.ú. CEREKVIČKA a k.ú. ROSICE U CEREKVIČKY)
-  ZASTAVĚNÉ ÚZEMÍ

VÝKRES VEŘEJNĚ PROSPĚŠNÝCH STAVEB, OPATŘENÍ A ASANACÍ

PLOCHY A KORIDORY S MOŽNOSTÍ VYVLASTNĚNÍ BEZ PŘEDKUPNÍHO PRÁVA (§ 170, ods. 1 písm. a), b) SZ):

VEŘEJNĚ PROSPĚŠNÉ STAVBY (VPS) - VEŘEJNÁ INFRASTRUKTURA (§ 2, odst. 1 písm. i), k) 1. a k) 2. a písm. l) SZ)



-  WT TECHNICKÁ INFRASTRUKTURA PLOŠNÁ
WT 1 - centrální ČOV
WT 6 - RS zemního plynu VTL/STL
-  WT TECHNICKÁ INFRASTRUKTURA LINOVÁ
WT 2 - koridor splaškové kanalizace 15 m
WT 3 - koridor splaškové kanalizace 10 m
WT 4 - koridor splaškové kanalizace a STL plynovodu - 50 m, v místě stávající zástavby a zastavitelných ploch zpfesněný
WT 5 - koridor VTL plynovodu 30 m
-  WD DOPRAVNÍ INFRASTRUKTURA (WD 1 - DK 01)
- koridor silnice I/38 - 150 m, v místě stávající zástavby zpfesněný, pfezato ze ZÚR kraje Vysočina jako DK 01

VEŘEJNĚ PROSPĚŠNÁ OPATŘENÍ (VPO) - (§ 2, odst. 1 písm. m, SZ)


-  WU ZALOŽENÍ PRVKŮ LOKÁLNÍHO ÚSES (WU 1 - 8)

PLOCHY A KORIDORY POUZE S MOŽNOSTÍ UPLATNĚNÍ PŘEDKUPNÍHO PRÁVA (§ 101 odst. 1, 3 SZ):

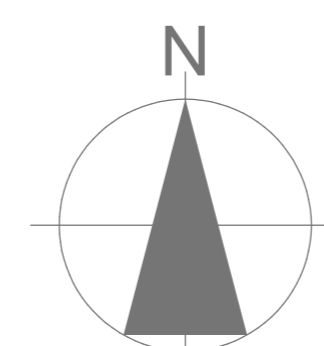
VEŘEJNĚ PROSPĚŠNÉ STAVBY (VPS) - VEŘEJNÁ INFRASTRUKTURA (§ 2, odst. 1 písm. k) 3., k) 4. a písm. l) SZ)

-  PV VEŘEJNÁ PROSTRANSTVÍ (PV 1 - 2)
-  PO OBČANSKÉ VYBAVENÍ (PO 1 - 2)

VEŘEJNĚ PROSPĚŠNÁ OPATŘENÍ (VPO) - VEŘEJNÁ INFRASTRUKTURA (§ 2, odst. 1 písm. k) 4. a písm. m) SZ)

-  PZ VEŘEJNÁ PROSTRANSTVÍ - ZELENĚ (PZ 1)

ÚZEMNÍ PLÁN CEREKVIČKA - ROSICE		
ZÁZNAM O ÚČINNOSTI		
Správní orgán vydávající územní plán :	Zastupitelstvo obce Cerekvička - Rosice	Razítko, podpis :
Datum nabytí účinnosti :		
Pořizovatel:	Magistrát města Jihlavy, Úřad územního plánování	
Oprávněná úřední osoba :	Ing. Arch. Tomáš Lakomý	
Funkce:	vedoucí úřadu územního plánování	



VEŘEJNĚ PROSPĚŠNÉ STAVBY, OPATŘENÍ A ASANACE I.B.3/II.

Pořizovatel : Magistrát města Jihlavy, Úřad územního plánování	Příloha č. 1 k Opatření obecné povahy, část I.B	ÚZEMNÍ PLÁN CEREKVIČKA-ROSICE Měřítko : 1 : 5 000
--	---	--